


Oferta nr. 379 din
20.03.2019

(1) - Model -
- Formular pentru persoane fizice -



OFERTA DE VANZARE TEREN

1. Subsemnatul/Subsemnata ¹⁾ PĂRUL SILVESTRU CA, CNP
având adresa de comunicare în: localitatea str.
nr., bl., sc., et., ap., județul/sectorul codul postal
....., e-mail, tel.

2. Subsemnatul/Subsemnata ¹⁾ PĂRUL MARIN NICOLAE, CNP
având adresa de comunicare în: localitatea str.
nr., bl., sc., et., ap., județul/sectorul codul postal
....., e-mail, tel.

vand teren agricol situat în extravilan, în suprafața de 2592 m² (ha), reprezentând cota parte 1/1, la
pretul de (*) 7.700 lei (lei) sapte mii șapte sute lei

Condițiile de vânzare ²⁾ sunt următoarele:
Date privind identificarea terenului:

Specificare	Informații privind amplasamentul terenului						Categoria de folosință ³⁾	Observații
	Orasul/ Comuna/ Județul (*)	Suprafața (ha)	Suprafața totală (*)	Cota- parte ⁵⁾	Numar cadastral (**)	Numar de carte funciara (**)		
Se completează de catre vânzător.	<u>GAUR- VĂII</u>	<u>2592 m²</u>	<u>1/1</u>	<u>24997</u>	<u>24997</u>	<u>87</u>	<u>3443/2/7</u>	<u>VITĂ</u>
Verificat primar ⁴⁾	<u>X</u>	<u>X</u>	<u>X</u>	<u>X</u>	<u>X</u>	<u>X</u>	<u>X</u>	<u>X</u>

(*) Declar ca terenul agricol situat în extravilan face obiectul acțiunii pentru pronunțarea unei hotărâri judecătorești care să tina loc de contract de vânzare:

DA NU

Cunoscând ca falsul în declarații se pedepsește conform Legii nr. 286/2009 privind Codul penal, cu modificările și completările ulterioare, declar ca datele sunt reale, corecte și complete.

Vanzator/Imputernicit,
PĂRUL SILVESTRU CA
(numele și prenumele în clar)
Semnatul

Vanzator/Imputernicit,
PĂRUL MARIN NICOLAE
(numele și prenumele în clar)
Semnatul

L.S.
Data 20.03.2019

L.S.
Data 20.03.2019

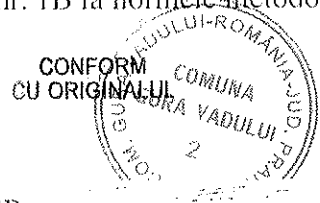
NOTE:

- Campurile notate cu (*) sunt obligatoriu de completat.
- Campurile notate cu (**) se completează în cazul în care sunt cunoscute informațiile.
- ¹⁾ Se completează numele și prenumele proprietarului terenului.
- ²⁾ Se va completa în cifre și litere.
- ³⁾ Se completează categoria de folosință a terenurilor agricole situate în extravilan conform art. 2 din Legea fondului funciar nr. 18/1991, republicată, cu modificările și completările ulterioare.
- ⁴⁾ Se completează cu „X” rubricile în care informațiile pot fi comparate cu datele din Registrul agricol, evidențele fiscale, evidențele de stare civilă, altele asemenea.
- ⁵⁾ Cota-parte din suprafața se exprimă în fracție și în hectare.

Oferta nr. 330 din 20.03.2014

(1) - Model -

- Formular pentru persoane fizice -



OFERTA DE VANZARE TEREN

1. Subsemnatul/Subsemnata¹⁾ PĂRUL SILVESTRU, ct, CNP, având adresa de comunicare în: localitatea, str. nr., bl., sc., et., ap., județul/sectorul, codul postal, e-mail, tel.

2. Subsemnatul/Subsemnata¹⁾ PĂRUL MARTIN - NICOLAE, CNP, având adresa de comunicare în: localitatea, str. nr., bl., sc., et., ap. 2, județul/sectorul, codul postal, e-mail, tel.

vand teren agricol situat în extravilan, în suprafața de 3487 m² (ha), reprezentând cota parte 1/1, la prețul de (*) 23.000 (lei) doizeci și trei mii lei.

Condițiile de vânzare²⁾ sunt următoarele:

Date privind identificarea terenului:

Specificare	Informații privind amplasamentul terenului							Categoricia de folosință ³⁾	Observații
	Orasul/Comuna/Județul (*)	Suprafața (ha)		Numar cadastral (**)	Numar de carte funciara (**)	Numar tarla/lot (**)	Numar parcela (**)		
		Suprafața totală (*)	Cota-parte ⁵⁾						
Se completează de către vânzător.	<u>CULT. VIȘCOU</u>	<u>3487 m²</u>	<u>1/1</u>	<u>23249</u>	<u>23249</u>	<u>71</u>	<u>3390/6</u>	<u>GRASIE</u>	
Verificat primar ⁴⁾	<input checked="" type="checkbox"/>	<input checked="" type="checkbox"/>	<input checked="" type="checkbox"/>	<input checked="" type="checkbox"/>	<input checked="" type="checkbox"/>	<input checked="" type="checkbox"/>	<input checked="" type="checkbox"/>	<input checked="" type="checkbox"/>	

(*) Declar ca terenul agricol situat în extravilan face obiectul actiunii pentru pronuntarea unei hotarari judecatoresti care sa tina loc de contract de vânzare:

DA NU

Cunoscând ca falsul în declarații se pedepsește conform Legii nr. 286/2009 privind Codul penal, cu modificările și completările ulterioare, declar ca datele sunt reale, corecte și complete.

Vanzator/Imputernicit
PĂRUL SILVESTRU, ct

(numele și prenumele în clar)

Semnatura

L.S.
Data 20.03.2014

Vanzator/Imputernicit
PĂRUL MARTIN NICOLAE

(numele și prenumele în clar)

Semnatura

L.S.
Data 20.03.2014

NOTE:

Campurile notate cu (*) sunt obligatoriu de completat.

Campurile notate cu (**) se completează în cazul în care sunt cunoscute informațiile.

¹⁾ Se completează numele și prenumele proprietarului terenului.

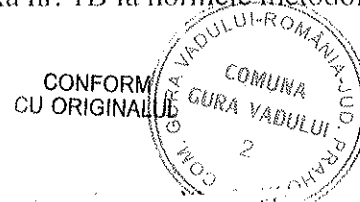
²⁾ Se va completa în cifre și litere.

³⁾ Se completează categoria de folosință a terenurilor agricole situate în extravilan conform art. 2 din Legea fondului funciar nr. 18/1991, republicată, cu modificările și completările ulterioare.

⁴⁾ Se completează cu „X” rubricile în care informațiile pot fi comparate cu datele din Registrul agricol, evidențele fiscale, evidențele de stare civilă, altele asemenea.

⁵⁾ Cota-parte din suprafața se exprimă în fracție și în hectare.

Oferta nr. 331 din 20.03.2014 (1) - Model -
- Formular pentru persoane fizice -



OFERTA DE VANZARE TEREN

Subsemnatul/Subsemnata¹⁾ KABA LILIANA, CNP, avand adresa de comunicare in: localitatea, str. nr., bl., sc., et., ap., judetul/sectorul,, codul postal, e-mail, tel., vand teren agricol situat in extravilan, in suprafata de 0,1014 (ha), reprezentand cota parte 1/1, la pretul de (*) 20.000 (lei) doi zeci de mii Lei.

Conditii de vanzare²⁾ sunt urmatoarele:

Date privind identificarea terenului:

Specificare	Informatii privind amplasamentul terenului							Categoria de folosinta ³⁾ (**)	Observatii
	Orasul/Comuna/Judetul (*)	Suprafata (ha)		Numar cadastral (**)	Numar de carte funciara (**)	Numar tarla/lot (**)	Numar parcela (**)		
		Suprafata totala (*)	Cota-parte ⁵⁾						
Se completeaza de catre vanzator.	GURA VADULUI	0,1014	1/1	21796	21796	14	A507	ARABIL	
Verificat primarie ⁴⁾	<input checked="" type="checkbox"/>	<input checked="" type="checkbox"/>	<input checked="" type="checkbox"/>	<input checked="" type="checkbox"/>	<input checked="" type="checkbox"/>	<input checked="" type="checkbox"/>	<input checked="" type="checkbox"/>	<input checked="" type="checkbox"/>	

(*) Declar ca terenul agricol situat in extravilan face obiectul actiunii pentru pronuntarea unei hotarari judecatoresti care sa tina loc de contract de vanzare:

DA NU

Cunoscand ca falsul in declaratii se pedepseste conform Legii nr. 286/2009 privind Codul penal, cu modificarile si completarile ulterioare, declar ca datele sunt reale, corecte si complete.

Vanzator/Imputernicit,

KABA LILIANA PRIV BRANZARU PARASCHIVA
(numele si prenumele in clar)

Semnatar

L.S.

Data 20.03.2014

NOTE:

Campurile notate cu (*) sunt obligatoriu de completat.

Campurile notate cu (**) se completeaza in cazul in care sunt cunoscute informatiile.

¹⁾ Se completeaza numele si prenumele proprietarului terenului.

²⁾ Se va completa in cifre si litere.

³⁾ Se completeaza categoria de folosinta a terenurilor agricole situate in extravilan conform art. 2 din Legea fondului funciar nr. 18/1991, republicata, cu modificarile si completarile ulterioare.

⁴⁾ Se completeaza cu „X” rubricile in care informatiile pot fi comparate cu datele din Registrul agricol, evidentele fiscale, evidentele de stare civila, altele asemenea.

⁵⁾ Cota-parte din suprafata se exprima in fractie si in hectare.

Oferă de vânzare în
20.03.2019
(1) - Model -
332 locu

- Formular pentru persoane fizice -

CONFORM
CU ORIGINALUL

OFERTA DE VANZARE TEREN

Subsemnatul/Subsemnata¹⁾ BALĂCEANU PAULA TATIANA, CNP , având adresa de comunicare în: localitatea , str. nr. , bl. , sc. , et. , ap. , județul/sectorul , codul postal , e-mail , tel. , vând teren agricol situat în extravilan, în suprafața de 1,340 (ha), reprezentând cota parte 1/1, la prețul de (*) 34.300 (lei) (treisoptezeci și patru mii lei).

Condițiile de vânzare²⁾ sunt următoarele:

Date privind identificarea terenului:

Specificare	Informații privind amplasamentul terenului							Categoria de folosință ³⁾ (**)	Observații
	Orasul/Comuna/Județul (*)	Suprafața (ha)		Numar cadastral (**)	Numar de carte funciara (**)	Numar tarla/lot (**)	Numar parcela (**)		
		Suprafața totală (*)	Cota-parte ⁵⁾						
Se completează de către vânzător.	GURA VADULUI	1,3400	1/1	22933	22933	777	3423/65	orobiță	
Verificat primaric ⁴⁾	<input checked="" type="checkbox"/>	<input checked="" type="checkbox"/>	<input checked="" type="checkbox"/>	<input checked="" type="checkbox"/>	<input checked="" type="checkbox"/>	<input checked="" type="checkbox"/>	<input checked="" type="checkbox"/>	<input checked="" type="checkbox"/>	

(*) Declar ca terenul agricol situat în extravilan face obiectul acțiunii pentru pronunțarea unei hotărâri judecătorești care să țină loc de contract de vânzare:

DA NU

Cunoscând ca falsul în declarații se pedepsește conform Legii nr. 286/2009 privind Codul penal, cu modificările și completările ulterioare, declar ca datele sunt reale, corecte și complete.

Vanzator/Imputernicit,

BALĂCEANU Paula Totoro / PETRE Mugurel Florin
(numele și prenumele în clar)

Semnatura

.....
L.S.

Data 20.03.2019

NOTE:


Campurile notate cu (*) sunt obligatoriu de completat.

Campurile notate cu (**) se completează în cazul în care sunt cunoscute informațiile.

- 1) Se completează numele și prenumele proprietarului terenului.
2) Se va completa în cifre și litere.
3) Se completează categoria de folosință a terenurilor agricole situate în extravilan conform art. 2 din Legea fondului funciar nr. 18/1991, republicată, cu modificările și completările ulterioare.
4) Se completează cu „X” rubricile în care informațiile pot fi comparate cu datele din Registrul agricol, evidențele fiscale, evidențele de stare civilă, altele asemenea.
5) Cota-parte din suprafața se exprimă în fracție și în hectare.

Oferta de vânzare nr. 333 din 20.03.2024
(I) - Model -
- Formular pentru persoane fizice -

ANEXA Nr. 2
(Anexa nr. 1B la normele metodologice)



OFERTA DE VANZARE TEREN

Subsemnatul/Subsemnata¹⁾ BALACEANU PAULA TATIANA, CNI, avand adresa de comunicare in: localitatea, str. nr., bl., sc., et., ap., judetul/sectorul, codul postal, e-mail, tel., vand teren agricol situat in extravilan, in suprafata de 0.6600 (ha), reprezentand cota parte 1/1, la pretul de (*) 12.700 (lei) (doi prozece mil saptesute lei).
Conditii de vanzare²⁾ sunt urmatoarele:
Date privind identificarea terenului:

Specificare	Informatii privind amplasamentul terenului						Categoria de folosinta ³⁾ (**)	Observatii	
	Orasul/Comuna/Judetul (*)	Suprafata (ha)		Numar cadastral (**)	Numar de carte funciara (**)	Numar tarla/lot (**)			Numar parcela (**)
		Suprafata totala (*)	Cota-parte ⁵⁾						
Se completeaza de catre vanzator.	<u>COMUNA VADU LUI PRAHOVA</u>	<u>0.6600</u>	<u>1/1</u>	<u>22934</u>	<u>22934</u>	<u>T77</u>	<u>3423/55</u>	<u>orobane</u>	
Verificat primarie ⁴⁾	<input checked="" type="checkbox"/>	<input checked="" type="checkbox"/>	<input checked="" type="checkbox"/>	<input checked="" type="checkbox"/>	<input checked="" type="checkbox"/>	<input checked="" type="checkbox"/>	<input checked="" type="checkbox"/>		

(*) Declar ca terenul agricol situat in extravilan face obiectul actiunii pentru pronuntarea unei hotarari judecatoresti care sa tina loc de contract de vanzare:

DA NU

Cunoscand ca falsul in declaratii se pedepseste conform Legii nr. 286/2009 privind Codul penal, cu modificarile si completarile ulterioare, declar ca datele sunt reale, corecte si complete.

Vanzator/Imputernicit,

BALACEANU Paula Tatiana / PETRE Mugurel Florin
(numele si prenumele in clar)

Semnatura

.....
L.S.

Data 20.03.2024

NOTE:

Campurile notate cu (*) sunt obligatoriu de completat.

Campurile notate cu (**) se completeaza in cazul in care sunt cunoscute informatiile.

- 1) Se completeaza numele si prenumele proprietarului terenului.
- 2) Se va completa in cifre si litere.
- 3) Se completeaza categoria de folosinta a terenurilor agricole situate in extravilan conform art. 2 din Legea fondului funciar nr. 18/1991, republicata, cu modificarile si completarile ulterioare.
- 4) Se completeaza cu „X” rubricile in care informatiile pot fi comparate cu datele din Registrul agricol, evidentele fiscale, evidentele de stare civila, altele asemenea.
- 5) Cota-parte din suprafata se exprima in fractie si in hectare.

5

Oferta de vanzare in
334 din 20.03.2019
(1) - Model -
- Formular pentru persoane fizice -

(Anexa nr. 1B la noile metode metodologice)
ANEXA Nr. 2
COMUNICAREA
VADULUI
CONFORM
CU ORIGINALUL

OFERTA DE VANZARE TEREN

1. Subsemnatul/Subsemnata Deleanu Georgeta, CNP
avand adresa de comunicare in: localitatea str.
nr. bl. sc. et. ap. judetul/sectorul codul postal
..... e-mail tel.

2. Subsemnatul/Subsemnata Deleanu Elena, CNP
avand adresa de comunicare in: localitatea str.
nr. bl. sc. et. ap. judetul/sectorul codul postal
..... e-mail tel.

vand teren agricol situat in extravilan, in suprafata de 0,9925 (ha), reprezentand cota parte 1/1 la
pretul de (*) 45.000 (lei). Patru zeci si cinci mii lei (Roth)

Conditii de vanzare²⁾ sunt urmatoarele:

Date privind identificarea terenului:

Specificare	Informatii privind amplasamentul terenului							Categoria de folosinta ³⁾ (**)	Observatii
	Orasul/Comuna/Judetul (*)	Suprafata (ha)		Numar cadastral (**)	Numar de carte funciara (**)	Numar tarla/lot (**)	Numar parcela (**)		
		Suprafata totala (*)	Cota-parte ⁵⁾						
Se completeaza de catre vanzator.	<u>ava 40 Județul Prahova</u>	<u>9925</u>	<u>1/1</u>	<u>23872</u>	<u>23872</u>	<u>79</u>	<u>34301 3110</u>	<u>VIE</u>	
Verificat primaric ⁴⁾	<u>X</u>	<u>X</u>	<u>X</u>	<u>X</u>	<u>X</u>	<u>X</u>	<u>X</u>	<u>X</u>	

(*) Declar ca terenul agricol situat in extravilan face obiectul actiunii pentru pronuntarea unei hotarari judecatoresti care sa tina loc de contract de vanzare:

DA NU X

Cunoscand ca falsul in declaratii se pedepseste conform Legii nr. 286/2009 privind Codul penal, cu modificarile si completarile ulterioare, declar ca datele sunt reale, corecte si complete.

Vanzator/Imputernicit.
Deleanu Georgeta
(numele si prenumele in clar)
Semnatura

Deleanu Elena
Vanzator/Imputernicit
(numele si prenumele in clar)
Semnatura

L.S.
Data 20.03.2019

L.S.
Data 20.03.2019

NOTE:

- Campurile notate cu (*) sunt obligatoriu de completat.
- Campurile notate cu (**) se completeaza in cazul in care sunt cunoscute informatiile.
- ¹⁾ Se completeaza numele si prenumele proprietarului terenului.
- ²⁾ Se va completa in cifre si litere.
- ³⁾ Se completeaza categoria de folosinta a terenurilor agricole situate in extravilan conform art. 2 din Legea fondului funciar nr. 18/1991, republicata, cu modificarile si completarile ulterioare.
- ⁴⁾ Se completeaza cu „X” rubricile in care informatiile pot fi comparate cu datele din Registrul agricol, evidentele fiscale, evidentele de stare civila, altele asemenea.
- ⁵⁾ Cota-parte din suprafata se exprima in fractie si in hectare.