


Oferta nr. 285 din 07.03.2024 (Anexa nr. 1B la normele metodologice)

- Formular pentru persoane fizice -



OFERTA DE VANZARE TEREN

1. Subsemnatul/Subsemnata¹⁾, CNP, prin TENU IONELA, imputernicit conform procura aut. 976/06.03.2020, avand adresa de comunicare in: localitatea, str., nr. .., bl....., sc....ap...., etj....., Jud., codul postal, e-mail, tel.

2. Subsemnatul/Subsemnata¹⁾, CNP prin TENU IONELA, imputernicit conform procura aut. 976/06.03.2020, avand adresa de comunicare in: localitatea, str., nr., bl....., sc. C, ap....., etj...., Jud., codul postal, e-mail, tel.

vand teren agricol situat in extravilan, in suprafata de 0.0726 (ha), reprezentand cota parte 1/1, la pretul de (*) 151.73 (lei) – unasutacincizecisiunuleisiasaptezeceisitreibani

Conditile de vanzare²⁾ sunt urmatoarele:

Date privind identificarea terenului:

Specificare	Informatii privind amplasamentul terenului							Categoria de folosinta ³⁾ (**)	Observatii
	Orasul/Comuna/Judetul (*)	Suprafata (ha)		Numar cadastral (**)	Numar de carte funciara (**)	Numar tarla/lot (**)	Numar parcela (**)		
		Suprafata totala (*)	Cota-parte ⁵⁾						
Se completeaza de catre vanzator.	Gura Vadului	0.0726	1/1	24505	24505	28	1334/1	Fancata	
Verificat primarie ⁴⁾	X	X	X	X	X	X	X	X	

(*) Declar ca terenul agricol situat in extravilan face obiectul actiunii pentru pronuntarea unei hotarari judecatoresti care sa tina loc de contract de vanzare:

DA NU

Cunoscand ca falsul in declaratii se pedepseste conform Legii nr. 286/2009 privind Codul penal, cu modificarile si completarile ulterioare, declar ca datele sunt reale, corecte si complete.

Vanzator/Imputernicit,
Popescu Clarissa prin Tenu Ionela
(numele si prenumele in clar)
Semnatura

Vanzator/Imputernicit
Olaru Raluca-Mihaela-Mirela prin Tenu Ionela
(numele si prenumele in clar)
Semnatura

L.S. 07.03.2024
Data

L.S. 07.03.2024
Data

NOTE:

Campurile notate cu (*) sunt obligatoriu de completat.

Campurile notate cu (**) se completeaza in cazul in care sunt cunoscute informatiile.

¹⁾ Se completeaza numele si prenumele proprietarului terenului.

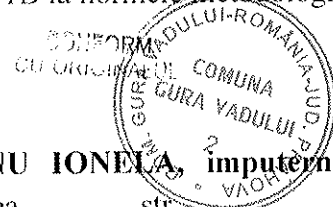
²⁾ Se va completa in cifre si litere.

³⁾ Se completeaza categoria de folosinta a terenurilor agricole situate in extravilan conform art. 2 din Legea fondului funciar nr. 18/1991, republicata, cu modificarile si completarile ulterioare.

⁴⁾ Se completeaza cu „X” rubricile in care informatiile pot fi comparate cu datele din Registrul agricol, evidentele fiscale, evidentele de stare civila, altele asemenea.

⁵⁾ Cota-parte din suprafata se exprima in fractie si in hectare.

Oferta nr. 286 din 07.03.2024 (Anexa nr. 1B la normele metodologice)
 - Formular pentru persoane fizice -



OFERTA DE VANZARE TEREN

1. Subsemnatul/Subsemnata¹⁾, CNP, prin **TENU IONELA, imputernicit conform procura aut. 976/06.03.2020**, avand adresa de comunicare in: localitatea, str., nr. .., bl....., sc....ap...., etj....., Jud., codul postal, e-mail, tel.

2. Subsemnatul/Subsemnata¹⁾, CNP prin **TENU IONELA, imputernicit conform procura aut. 976/06.03.2020**, avand adresa de comunicare in: localitatea, str., nr., bl....., sc. C, ap....., etj...., Jud., codul postal, e-mail, tel.

vand teren agricol situat in extravilan, in suprafata de **0.0474** (ha), reprezentand cota parte 1/1, la pretul de (*) **99.06** (lei) – nouazecisinoualeisosebani

Conditii de vanzare²⁾ sunt urmatoarele:

Date privind identificarea terenului:

Specificare	Informatii privind amplasamentul terenului						Categoria de folosinta ³⁾ (**)	Observatii	
	Orasul/Comuna/Judetul (*)	Suprafata (ha)		Numar cadastral (**)	Numar de carte funciara (**)	Numar tarla/lot (**)			Numar parcela (**)
		Suprafata totala (*)	Cota-parte ⁵⁾						
Se completeaza de catre vanzator.	Gura Vadului	0.0474	1/1	24496	24496	28	1334/2	Faneata	
Verificat primarie ⁴⁾	X	X	X	X	X	X	X	X	

(*) Declar ca terenul agricol situat in extravilan face obiectul actiunii pentru pronuntarea unei hotarari judecatoresti care sa tina loc de contract de vanzare:

DA NU X

Cunoscand ca falsul in declaratii se pedepseste conform Legii nr. 286/2009 privind Codul penal, cu modificarile si completarile ulterioare, declar ca datele sunt reale, corecte si complete.

Vanzator/Imputernicit,
 Popescu Clarissa prin Tenu Ionela
 (numele si prenumele in clar)
 Semnatura

L.S.
 Data 07.03.2024

Vanzator/Imputernicit
 Olaru Raluca-Mihaela-Mirela prin Tenu Ionela
 (numele si prenumele in clar)
 Semnatura

L.S.
 Data 07.03.2024

NOTE:

Campurile notate cu (*) sunt obligatoriu de completat.

Campurile notate cu (**) se completeaza in cazul in care sunt cunoscute informatiile.

¹⁾ Se completeaza numele si prenumele proprietarului terenului.

²⁾ Se va completa in cifre si litere.

³⁾ Se completeaza categoria de folosinta a terenurilor agricole situate in extravilan conform art. 2 din Legea fondului funciar nr. 18/1991, republicata, cu modificarile si completarile ulterioare.

⁴⁾ Se completeaza cu „X” rubricile in care informatiile pot fi comparate cu datele din Registrul agricol, evidentele fiscale, evidentele de stare civila, altele asemenea.

⁵⁾ Cota-parte din suprafata se exprima in fractie si in hectare.

Oferta nr. 282 din 07.03.2024 (Anexa nr. 1B la normele metodologice)
- Formular pentru persoane fizice -



OFERTA DE VANZARE TEREN

1. Subsemnatul/Subsemnata¹⁾, CNP, prin **TENU IONELA**, **imputernicit conform procura aut. 976/06.03.2020**, avand adresa de comunicare in: localitatea, str., nr. .., bl....., sc....ap...., etj....., Jud., codul postal, e-mail, tel.

2. Subsemnatul/Subsemnata¹⁾, CNP prin **TENU IONELA**, **imputernicit conform procura aut. 976/06.03.2020**, avand adresa de comunicare in: localitatea, str., nr., bl....., sc. C, ap....., etj...., Jud., codul postal, e-mail, tel.
vand teren agricol situat in extravilan, in suprafata de **0.4834** (ha), reprezentand cota parte 1/1, la pretul de (*) **1010.30** (lei) – unamiezeceleisitreizecibani

Conditii de vanzare²⁾ sunt urmatoarele:

Date privind identificarea terenului:

Specificare	Informatii privind amplasamentul terenului							Categoria de folosinta ³⁾ (**)	Observatii
	Orasul/Comuna/Judetul (*)	Suprafata (ha)		Numar cadastral (**)	Numar de carte funciara (**)	Numar tarla/lot (**)	Numar parcela (**)		
		Suprafata totala (*)	Cota-parte ⁵⁾						
Se completeaza de catre vanzator.	Gura Vadului	0.4834	1/1	24484	24484	28	1281	Pasuni	
Verificat primarie ⁴⁾	<input checked="" type="checkbox"/>	<input checked="" type="checkbox"/>	<input checked="" type="checkbox"/>	<input checked="" type="checkbox"/>	<input checked="" type="checkbox"/>	<input checked="" type="checkbox"/>	<input checked="" type="checkbox"/>	<input checked="" type="checkbox"/>	

(*) Declar ca terenul agricol situat in extravilan face obiectul actiunii pentru pronuntarea unei hotarari judecatoresti care sa tina loc de contract de vanzare:

DA NU

Cunoscand ca falsul in declaratii se pedepseste conform Legii nr. 286/2009 privind Codul penal, cu modificarile si completarile ulterioare, declar ca datele sunt reale, corecte si complete.

Vanzator/Imputernicit,
Popescu Clarissa prin Tenu Ionela
(numele si prenumele in clar)
Semnatura

.....

L.S.
Data 07.03.2024

Vanzator/Imputernicit
Olaru Raluca-Mihaela-Mirela prin Tenu Ionela
(numele si prenumele in clar)
Semnatura

.....

L.S.
Data 07.03.2024

NOTE:

Campurile notate cu (*) sunt obligatoriu de completat.

Campurile notate cu (**) se completeaza in cazul in care sunt cunoscute informatiile.

¹⁾ Se completeaza numele si prenumele proprietarului terenului.

²⁾ Se va completa in cifre si litere.

³⁾ Se completeaza categoria de folosinta a terenurilor agricole situate in extravilan conform art. 2 din Legea fondului funciar nr. 18/1991, republicata, cu modificarile si completarile ulterioare.

⁴⁾ Se completeaza cu „X” rubricile in care informatiile pot fi comparate cu datele din Registrul agricol, evidentele fiscale, evidentele de stare civila, altele asemenea.

⁵⁾ Cota-parte din suprafata se exprima in fractie si in hectare.

Oferta de vânzare
nr. 288 din 07.03.2024

- Formular pentru persoane fizice -

OFERTA DE VANZARE TEREN

CONFORM
CU ORIGINALUL

1. Subsemnatul/Subsemnata¹⁾, CNP, prin **TENU IONELA, împuternicit conform procura aut. 976/06.03.2020**, având adresa de comunicare în: localitatea, nr. .., bl....., sc....ap...., etj....., Jud., codul postal, e-mail, tel.

2. Subsemnatul/Subsemnata¹⁾, CNP prin **TENU IONELA, împuternicit conform procura aut. 976/06.03.2020**, având adresa de comunicare în: localitatea, str., nr., bl....., sc. C, ap....., etj...., Jud., codul postal, e-mail, tel.

vand teren agricol situat în extravilan, în suprafața de **0.3780** (ha), reprezentând cota parte 1/1, la prețul de (*) **790** (lei) – șaptesutenouazecilei

Condițiile de vânzare²⁾ sunt următoarele:

Date privind identificarea terenului:

Specificare	Informații privind amplasamentul terenului							Categoria de folosință ³⁾ (**)	Observații
	Orasul/ Comuna/ Judetul (*)	Suprafața (ha)		Numar cadastral (**)	Numar de carte funciara (**)	Numar tarla/lot (**)	Numar parcele (**)		
		Suprafața totala (*)	Cota- parte ⁵⁾						
Se completează de catre vânzător.	Gura Vadului	0.3780	1/1	24522	24522	30	1411	Faneata	
Verificat primaric ⁴⁾	X	X	X	X	X	X	X	X	

(*) Declar ca terenul agricol situat în extravilan face obiectul actiunii pentru pronunțarea unei hotărâri judecătorești care să țină loc de contract de vânzare:

DA NU X

Cunoscând ca falsul în declarații se pedepsește conform Legii nr. 286/2009 privind Codul penal, cu modificările și completările ulterioare, declar ca datele sunt reale, corecte și complete.

Vanzator/Împuternicit,
Popescu Clarissa prin Tenu Ionela
(numele și prenumele în clar)
Semnatura

L.S.

Data 07.03.2024

NOTE:

Campurile notate cu (*) sunt obligatoriu de completat.

Campurile notate cu (**) se completează în cazul în care sunt cunoscute informațiile.

¹⁾ Se completează numele și prenumele proprietarului terenului.

²⁾ Se va completa în cifre și litere.

³⁾ Se completează categoria de folosință a terenurilor agricole situate în extravilan conform art. 2 din Legea fondului funciar nr. 18/1991, republicată, cu modificările și completările ulterioare.

⁴⁾ Se completează cu „X” rubricile în care informațiile pot fi comparate cu datele din Registrul agricol, evidențele fiscale, evidențele de stare civilă, altele asemenea.

⁵⁾ Cota-parte din suprafața se exprimă în fracție și în hectare.

Vanzator/Împuternicit
Olaru Raluca-Mihaela-Mirela prin Tenu Ionela
(numele și prenumele în clar)
Semnatura

L.S.

Data 07.03.2024

Oferta nr. 289 din 07.03.2024

- Formular pentru persoane fizice -



OFERTA DE VANZARE TEREN

1. Subsemnatul/Subsemnata¹⁾, CNP, prin TENU IONELA, imputernicit conform procura aut. 976/06.03.2020, avand adresa de comunicare in: localitatea, str., nr. .., bl....., sc....ap...., etj....., Jud., codul postal, e-mail, tel.

2. Subsemnatul/Subsemnata¹⁾, CNP prin TENU IONELA, imputernicit conform procura aut. 976/06.03.2020, avand adresa de comunicare in: localitatea, str., nr., bl....., sc. C, ap....., etj...., Jud., codul postal, e-mail, tel.

vand teren agricol situat in extravilan, in suprafata de 0.0522 (ha), reprezentand cota parte 1/1, la pretul de (*) 109.09 (lei) – unasutanoualeisinouabani

Conditile de vanzare²⁾ sunt urmatoarele:

Date privind identificarea terenului:

Specificare	Informatii privind amplasamentul terenului							Categoria de folosinta ³⁾ (**)	Observatii
	Orasul/Comuna/Judetul (*)	Suprafata (ha)		Numar cadastral (**)	Numar de carte funciara (**)	Numar tarla/lot (**)	Numar parcela (**)		
		Suprafata totala (*)	Cota-parte ⁵⁾						
Se completeaza de catre vanzator.	Gura Vadului	0.0522	1/1	24492	24492	29	1373/1	Faneata	
Verificat primarie ⁴⁾	<input checked="" type="checkbox"/>	<input checked="" type="checkbox"/>	<input checked="" type="checkbox"/>	<input checked="" type="checkbox"/>	<input checked="" type="checkbox"/>	<input checked="" type="checkbox"/>	<input checked="" type="checkbox"/>	<input checked="" type="checkbox"/>	

(*) Declar ca terenul agricol situat in extravilan face obiectul actiunii pentru pronuntarea unei hotarari judecatoresti care sa tina loc de contract de vanzare:

DA NU

Cunoscand ca falsul in declaratii se pedepseste conform Legii nr. 286/2009 privind Codul penal, cu modificarile si completarile ulterioare, declar ca datele sunt reale, corecte si complete.

Vanzator/Imputernicit,
Popescu Clarissa prin Tenu Ionela
(numele si prenumele in clar)
Semnatura

Vanzator/Imputernicit
Olaru Raluca-Mihaela-Mirela prin Tenu Ionela
(numele si prenumele in clar)
Semnatura

L.S.
Data 07.03.2024

L.S.
Data 07.03.2024

NOTE:

Campurile notate cu (*) sunt obligatoriu de completat.

Campurile notate cu (**) se completeaza in cazul in care sunt cunoscute informatiile.

¹⁾ Se completeaza numele si prenumele proprietarului terenului.

²⁾ Se va completa in cifre si litere.

³⁾ Se completeaza categoria de folosinta a terenurilor agricole situate in extravilan conform art. 2 din Legea fondului funciar nr. 18/1991, republicata, cu modificarile si completarile ulterioare.

⁴⁾ Se completeaza cu „X” rubricile in care informatiile pot fi comparate cu datele din Registrul agricol, evidentele fiscale, evidentele de stare civila, altele asemenea.

⁵⁾ Cota-parte din suprafata se exprima in fractie si in hectare.

Oferba nr. 790 din 07.03.2024 (Anexa nr. 1B la normele metodologice)
- Formular pentru persoane fizice -

OFERTA DE VANZARE TEREN



1. Subsemnatul/Subsemnata¹⁾, CNP, prin **TENU IONELA, imputernicit conform procura aut. 976/06.03.2020**, avand adresa de comunicare in: localitatea, nr. .., bl....., sc....ap..., etj....., Jud., codul postal, e-mail, tel.

2. Subsemnatul/Subsemnata¹⁾, CNP prin **TENU IONELA, imputernicit conform procura aut. 976/06.03.2020**, avand adresa de comunicare in: localitatea, str., nr., bl....., sc. C, ap....., etj...., Jud., codul postal, e-mail, tel.

vand teren agricol situat in extravilan, in suprafata de **0.0534** (ha), reprezentand cota parte 1/1, la pretul de (*) **111.60** (lei) – unasutaunsprezeceleisaisaizecibani

Conditile de vanzare²⁾ sunt urmatoarele:

Date privind identificarea terenului:

Specificare	Informatii privind amplasamentul terenului							Categoria de folosinta ³⁾ (**)	Observatii
	Orasul/Comuna/Judetul (*)	Suprafata (ha)		Numar cadastral (**)	Numar de carte funciara (**)	Numar tarla/lot (**)	Numar parcela (**)		
		Suprafata totala (*)	Cota-parte ⁵⁾						
Se completeaza de catre vanzator.	Gura Vadului	0.0534	1/1	24488	24488	29	1370	Faneata	
Verificat primarie ⁴⁾	<input checked="" type="checkbox"/>	<input checked="" type="checkbox"/>	<input checked="" type="checkbox"/>	<input checked="" type="checkbox"/>	<input checked="" type="checkbox"/>	<input checked="" type="checkbox"/>	<input checked="" type="checkbox"/>	<input checked="" type="checkbox"/>	

(*) Declar ca terenul agricol situat in extravilan face obiectul actiunii pentru pronuntarea unei hotarari judecatoresti care sa tina loc de contract de vanzare:

DA NU

Cunoscand ca falsul in declaratii se pedepseste conform Legii nr. 286/2009 privind Codul penal, cu modificarile si completarile ulterioare, declar ca datele sunt reale, corecte si complete.

Vanzator/Imputernicit,
Popescu Clarissa prin Tenu Ionela
(numele si prenumele in clar)
Semnatura

Vanzator/Imputernicit
Olaru Raluca-Mihaela-Mirela prin Tenu Ionela
(numele si prenumele in clar)
Semnatura

L.S.
Data 07.03.2024

L.S.
Data 07.03.2024

NOTE:

Campurile notate cu (*) sunt obligatoriu de completat.

Campurile notate cu (**) se completeaza in cazul in care sunt cunoscute informatiile.

¹⁾ Se completeaza numele si prenumele proprietarului terenului.

²⁾ Se va completa in cifre si litere.

³⁾ Se completeaza categoria de folosinta a terenurilor agricole situate in extravilan conform art. 2 din Legea fondului funciar nr. 18/1991, republicata, cu modificarile si completarile ulterioare.

⁴⁾ Se completeaza cu „X” rubricile in care informatiile pot fi comparate cu datele din Registrul agricol, evidentele fiscale, evidentele de stare civila, altele asemenea.

⁵⁾ Cota-parte din suprafata se exprima in fractie si in hectare.

Oferta nr. 791 din 07.03.2024

- Formular pentru persoane fizice -**OFERTA DE VANZARE TEREN**

1. Subsemnatul/Subsemnata¹⁾, CNP, prin **TENU IONELA, imputernicit conform procura aut. 976/06.03.2020**, avand adresa de comunicare in: localitatea, str. nr. .., bl....., sc....ap...., etj....., Jud., codul postal, e-mail, tel.

2. Subsemnatul/Subsemnata¹⁾, CNP prin **TENU IONELA, imputernicit conform procura aut. 976/06.03.2020**, avand adresa de comunicare in: localitatea, str. , nr., bl....., sc. C, ap....., etj...., Jud., codul postal, e-mail, tel.

vand teren agricol situat in extravilan, in suprafata de **0.2657** (ha), reprezentand cota parte 1/1, la pretul de (*) **555.31** (lei) – cincisutecincizeciscincileisitreizecisiunubani

Conditii de vanzare²⁾ sunt urmatoarele:

Date privind identificarea terenului:

Specificare	Informatii privind amplasamentul terenului							Categoria de folosinta ³⁾ (**)	Observatii
	Orasul/Comuna/Judetul (*)	Suprafata (ha)		Numar cadastral (**)	Numar de carte funciara (**)	Numar tarla/lot (**)	Numar parcela (**)		
		Suprafata totala (*)	Cota-parte ⁵⁾						
Se completeaza de catre vanzator.	Gura Vadului	0.2657	1/1	24523	24523	43	2063	Faneata	
Verificat primaric ⁴⁾	<input checked="" type="checkbox"/>	<input checked="" type="checkbox"/>	<input checked="" type="checkbox"/>	<input checked="" type="checkbox"/>	<input checked="" type="checkbox"/>	<input checked="" type="checkbox"/>	<input checked="" type="checkbox"/>	<input checked="" type="checkbox"/>	

(*) Declar ca terenul agricol situat in extravilan face obiectul actiunii pentru pronuntarea unei hotarari judecatoresti care sa tina loc de contract de vanzare:

DA NU

Cunoscand ca falsul in declaratii se pedepseste conform Legii nr. 286/2009 privind Codul penal, cu modificarile si completarile ulterioare, declar ca datele sunt reale, corecte si complete.

Vanzator/Imputernicit,
Popescu Clarissa prin Tenu Ionela
(numele si prenumele in clar)
Semnatura

Vanzator/Imputernicit
Olaru Raluca-Mihaela-Mirela prin Tenu Ionela
(numele si prenumele in clar)
Semnatura

L.S.
Data 07.03.2024

L.S.
Data 07.03.2024

NOTE:

Campurile notate cu (*) sunt obligatoriu de completat.

Campurile notate cu (**) se completeaza in cazul in care sunt cunoscute informatiile.

¹⁾ Se completeaza numele si prenumele proprietarului terenului.

²⁾ Se va completa in cifre si litere.

³⁾ Se completeaza categoria de folosinta a terenurilor agricole situate in extravilan conform art. 2 din Legea fondului funciar nr. 18/1991, republicata, cu modificarile si completarile ulterioare.

⁴⁾ Se completeaza cu „X” rubricile in care informatiile pot fi comparate cu datele din Registrul agricol, evidentele fiscale, evidentele de stare civila, altele asemenea.

⁵⁾ Cota-parte din suprafata se exprima in fractie si in hectare.

Oferța nr. 292 din 02.03.2024 (Anexa nr. 1B la normele metodologice)
 - Formular pentru persoane fizice -

OFERTA DE VANZARE TEREN

1. Subsemnatul/Subsemnata¹⁾, CNP, prin **TENU IONELA, imputernicit conform procura aut. 976/06.03.2020**, având adresa de comunicare în: localitatea, nr. .., bl....., sc....ap...., etj....., Jud., codul postal, e-mail, tel.

2. Subsemnatul/Subsemnata¹⁾, CNP prin **TENU IONELA, imputernicit conform procura aut. 976/06.03.2020**, având adresa de comunicare în: localitatea, str., nr., bl....., sc. C, ap....., etj...., Jud., codul postal, e-mail, tel.

vand teren agricol situat în extravilan, în suprafața de **0.0802** (ha), reprezentând cota parte 1/1, la prețul de (*) **167.61** (lei) – unasutasaizecisisapteleisaisaizecisiunubani

Condițiile de vânzare²⁾ sunt următoarele:

Date privind identificarea terenului:

Specificare	Informații privind amplasamentul terenului							Categoria de folosință ³⁾ (**)	Observații
	Orasul/Comuna/Judetul (*)	Suprafața (ha)		Numar cadastral (**)	Numar de carte funciara (**)	Numar tarla/lot (**)	Numar parcela (**)		
		Suprafața totala (*)	Cota-parte ⁵⁾						
Se completează de către vânzător.	Gura Vadului	0.0802	1/1	24487	24487	29	1350	Faneata	
Verificat primaric ⁴⁾	<input checked="" type="checkbox"/>	<input checked="" type="checkbox"/>	<input checked="" type="checkbox"/>	<input checked="" type="checkbox"/>	<input checked="" type="checkbox"/>	<input checked="" type="checkbox"/>	<input checked="" type="checkbox"/>	<input checked="" type="checkbox"/>	

(*) Declar ca terenul agricol situat în extravilan face obiectul actiunii pentru pronuntarea unei hotarari judecatoresti care sa tina loc de contract de vânzare:

DA NU

Cunoscând ca falsul în declarații se pedepsește conform Legii nr. 286/2009 privind Codul penal, cu modificările și completările ulterioare, declar ca datele sunt reale, corecte și complete.

Vanzator/Imputernicit,
 Popescu Clarissa prin Tenu Ionela
 (numele și prenumele în clar)
 Semnatura

L.S.
 Data 02.03.2024

Vanzator/Imputernicit
 Olaru Raluca-Mihaela-Mirela prin Tenu Ionela
 (numele și prenumele în clar)
 Semnatura

L.S.
 Data 02.03.2024

NOTE:

Campurile notate cu (*) sunt obligatoriu de completat.

Campurile notate cu (**) se completează în cazul în care sunt cunoscute informațiile.

¹⁾ Se completează numele și prenumele proprietarului terenului.

²⁾ Se va completa în cifre și litere.

³⁾ Se completează categoria de folosință a terenurilor agricole situate în extravilan conform art. 2 din Legea fondului funciar nr. 18/1991, republicată, cu modificările și completările ulterioare.

⁴⁾ Se completează cu „X” rubricile în care informațiile pot fi comparate cu datele din Registrul agricol, evidențele fiscale, evidențele de stare civilă, altele asemenea.

⁵⁾ Cota-parte din suprafața se exprimă în fracție și în hectare.

Oferta nr. 793 data 02.03.2024 (Anexa nr. 1B la normele metodologice)
 - Formular pentru persoane fizice -

OFERTA DE VANZARE TEREN

1. Subsemnatul/Subsemnata¹⁾, CNP, prin TENU IONELA, imputernicit conform procura aut. 976/06.03.2020, avand adresa de comunicare in: localitatea, str., nr. .., bl....., sc.....ap....., etj....., Jud., codul postal, e-mail, tel.

2. Subsemnatul/Subsemnata¹⁾, CNP prin TENU IONELA, imputernicit conform procura aut. 976/06.03.2020, avand adresa de comunicare in: localitatea, str., nr., bl....., sc. C, ap....., etj....., Jud., codul postal, e-mail, tel.
 vand teren agricol situat in extravilan, in suprafata de **0.0350** (ha), reprezentand cota parte 1/1, la pretul de (*) **73.15** (lei) – saptezecisitreileisicincisprezecebani

Conditii de vanzare²⁾ sunt urmatoarele:

Date privind identificarea terenului:

Specificare	Informatii privind amplasamentul terenului							Categoria de folosinta ³⁾ (**)	Observatii
	Orasul/Comuna/Judetul (*)	Suprafata (ha)		Numar cadastral (**)	Numar de carte funciara (**)	Numar tarla/lot (**)	Numar parcela (**)		
		Suprafata totala (*)	Cota-parte ⁵⁾						
Se completeaza de catre vanzator.	Gura Vadului	0.0350	1/1	24512	24512	29	1388/4	Faneata	
Verificat primarie ⁴⁾	<input checked="" type="checkbox"/>	<input checked="" type="checkbox"/>	<input checked="" type="checkbox"/>	<input checked="" type="checkbox"/>	<input checked="" type="checkbox"/>	<input checked="" type="checkbox"/>	<input checked="" type="checkbox"/>	<input checked="" type="checkbox"/>	

(*) Declar ca terenul agricol situat in extravilan face obiectul actiunii pentru pronuntarea unei hotarari judecatoresti care sa tina loc de contract de vanzare:

DA NU

Cunoscand ca falsul in declaratii se pedepseste conform Legii nr. 286/2009 privind Codul penal, cu modificarile si completarile ulterioare, declar ca datele sunt reale, corecte si complete.

Vanzator/Imputernicit,
 Popescu Clarissa prin Tenu Ionela
 (numele si prenumele in clar)
 Semnatura

.....

L.S.
 Data 07.03.2024

Vanzator/Imputernicit
 Olaru Raluca-Mihaela-Mirela prin Tenu Ionela
 (numele si prenumele in clar)
 Semnatura

.....

L.S.
 Data 02.03.2024

NOTE:

Campurile notate cu (*) sunt obligatoriu de completat.

Campurile notate cu (**) se completeaza in cazul in care sunt cunoscute informatiile.

¹⁾ Se completeaza numele si prenumele proprietarului terenului.

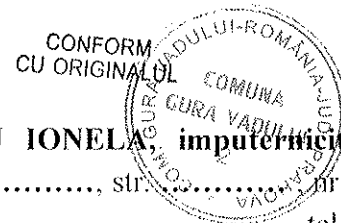
²⁾ Se va completa in cifre si litere.

³⁾ Se completeaza categoria de folosinta a terenurilor agricole situate in extravilan conform art. 2 din Legea fondului funciar nr. 18/1991, republicata, cu modificarile si completarile ulterioare.

⁴⁾ Se completeaza cu „X” rubricile in care informatiile pot fi comparate cu datele din Registrul agricol, evidentele fiscale, evidentele de stare civila, altele asemenea.

⁵⁾ Cota-parte din suprafata se exprima in fractie si in hectare.

Oferta nr. 794 din 07.03.2024 (Anexa nr. 1B la normele metodologice)
 - Formular pentru persoane fizice -



OFERTA DE VANZARE TEREN

1. Subsemnatul/Subsemnata¹⁾, CNP, prin **TENU IONELA, imputernicit conform procura aut. 976/06.03.2020**, avand adresa de comunicare in: localitatea, str., nr., bl., sc. ap., etj., Jud., codul postal, e-mail, tel.

2. Subsemnatul/Subsemnata¹⁾, CNP, prin **TENU IONELA, imputernicit conform procura aut. 976/06.03.2020**, avand adresa de comunicare in: localitatea, str., nr., bl., sc. C, ap., etj., Jud., codul postal, e-mail, tel.

vand teren agricol situat in extravilan, in suprafata de **0.1515** (ha), reprezentand cota parte 1/1, la pretul de (*) **316.63** (lei) – treisutesaisprezeceleisaisaizecisisitreibani

Conditii de vanzare²⁾ sunt urmatoarele:

Date privind identificarea terenului:

Specificare	Informatii privind amplasamentul terenului							Categoria de folosinta ³⁾ (**)	Observatii
	Orasul/Comuna/Judetul (*)	Suprafata (ha)		Numar cadastral (**)	Numar de carte funciara (**)	Numar tarla/lot (**)	Numar parcela (**)		
		Suprafata totala (*)	Cota-parte ⁵⁾						
Se completeaza de catre vanzator.	Gura Vadului	0.1515	1/1	24511	24511	30	1424/1	Faneata	
Verificat primarie ⁴⁾	<input checked="" type="checkbox"/>	<input checked="" type="checkbox"/>	<input checked="" type="checkbox"/>	<input checked="" type="checkbox"/>	<input checked="" type="checkbox"/>	<input checked="" type="checkbox"/>	<input checked="" type="checkbox"/>	<input checked="" type="checkbox"/>	

(*) Declar ca terenul agricol situat in extravilan face obiectul actiunii pentru pronuntarea unei hotarari judecatoresti care sa tina loc de contract de vanzare:

DA NU

Cunoscand ca falsul in declaratii se pedepseste conform Legii nr. 286/2009 privind Codul penal, cu modificarile si completarile ulterioare, declar ca datele sunt reale, corecte si complete.

Vanzator/Imputernicit,
 Popescu Clarissa prin Tenu Ionela
 (numele si prenumele in clar)
 Semnatura

Vanzator/Imputernicit
 Olaru Raluca-Mihaela-Mirela prin Tenu Ionela
 (numele si prenumele in clar)
 Semnatura

L.S.
 Data 07.03.2024

L.S.
 Data 07.03.2024

NOTE:

Campurile notate cu (*) sunt obligatoriu de completat.

Campurile notate cu (**) se completeaza in cazul in care sunt cunoscute informatiile.

¹⁾ Se completeaza numele si prenumele proprietarului terenului.

²⁾ Se va completa in cifre si litere.


³⁾ Se completeaza categoria de folosinta a terenurilor agricole situate in extravilan conform art. 2 din Legea fondului funciar nr. 18/1991, republicata, cu modificarile si completarile ulterioare.

⁴⁾ Se completeaza cu „X” rubricile in care informatiile pot fi comparate cu datele din Registrul agricol, evidentele fiscale, evidentele de stare civila, altele asemenea.

⁵⁾ Cota-parte din suprafata se exprima in fractie si in hectare.

Oferă nr. 295 din 07.03.2024 (Anexa nr. 1B la normele metodologice)
- Formular pentru persoane fizice -

OFERTA DE VANZARE TEREN

CONFORM
CU ORIGINALUL

1. Subsemnatul/Subsemnata¹⁾, CNP, prin **TENU IONELA**, imputernicit conform procura aut. 976/06.03.2020, avand adresa de comunicare in: localitatea, nr. .., bl....., sc.....ap....., etj....., Jud., codul postal, e-mail, tel.

2. Subsemnatul/Subsemnata¹⁾, CNP prin **TENU IONELA**, imputernicit conform procura aut. 976/06.03.2020, avand adresa de comunicare in: localitatea, str., nr., bl....., sc. C, ap....., etj...., Jud., codul postal, e-mail, tel.

vand teren agricol situat in extravilan, in suprafata de **0.0187** (ha), reprezentand cota parte 1/1, la pretul de (*) **39.08** (lei) – treizecisinoualeisioptbani

Conditile de vanzare²⁾ sunt urmatoarele:

Date privind identificarea terenului:

Specificare	Informatii privind amplasamentul terenului							Categoria de folosinta ³⁾ (**)	Observatii
	Orasul/ Comuna/ Judetul (*)	Suprafata (ha)		Numar cadastral (**)	Numar de carte funciara (**)	Numar tarla/lot (**)	Numar parcela (**)		
		Suprafata totala (*)	Cota-parte ⁵⁾						
Se completeaza de catre vanzator.	Gura Vadului	0.0187	1/1	24517	24517	28	1320/3	Fancata	
Verificat primaric ⁴⁾	<input checked="" type="checkbox"/>	<input checked="" type="checkbox"/>	<input checked="" type="checkbox"/>	<input checked="" type="checkbox"/>	<input checked="" type="checkbox"/>	<input checked="" type="checkbox"/>	<input checked="" type="checkbox"/>	<input checked="" type="checkbox"/>	

(*) Declar ca terenul agricol situat in extravilan face obiectul actiunii pentru pronuntarea unei hotarari judecatoresti care sa tina loc de contract de vanzare:

DA NU

Cunoscand ca falsul in declaratii se pedepseste conform Legii nr. 286/2009 privind Codul penal, cu modificarile si completarile ulterioare, declar ca datele sunt reale, corecte si complete.

Vanzator/Imputernicit,
Popescu Clarissa prin Tenu Ionela
(numele si prenumele in clar)
Semnatura

Vanzator/Imputernicit
Olaru Raluca-Mihaela-Mirela prin Tenu Ionela
(numele si prenumele in clar)
Semnatura

L.S. 07.03.2024
Data

L.S. 07.03.2024
Data

NOTE:

Campurile notate cu (*) sunt obligatoriu de completat.

Campurile notate cu (**) se completeaza in cazul in care sunt cunoscute informatiile.

¹⁾ Se completeaza numele si prenumele proprietarului terenului.

²⁾ Se va completa in cifre si litere.

³⁾ Se completeaza categoria de folosinta a terenurilor agricole situate in extravilan conform art. 2 din Legea fondului funciar nr. 18/1991, republicata, cu modificarile si completarile ulterioare.

⁴⁾ Se completeaza cu „X” rubricile in care informatiile pot fi comparate cu datele din Registrul agricol, evidentele fiscale, evidentele de stare civila, altele asemenea.

⁵⁾ Cota-parte din suprafata se exprima in fractie si in hectare.

Oferta nr. 296 din 07.03.2024 (Anexa nr. 1B la normele metodologice)
- Formular pentru persoane fizice -

OFERTA DE VANZARE TEREN

CONFORM
CU ORIGINALUL

1. Subsemnatul/Subsemnata¹⁾, CNP, prin **TENU IONELA**, imputernicit conform procura aut. 976/06.03.2020, avand adresa de comunicare in: localitatea, nr., bl....., sc.....ap....., etj....., Jud., codul postal, e-mail, tel.

2. Subsemnatul/Subsemnata¹⁾, CNP prin **TENU IONELA**, imputernicit conform procura aut. 976/06.03.2020, avand adresa de comunicare in: localitatea, str., nr., bl....., sc. C, ap....., etj...., Jud., codul postal, e-mail, tel.

vand teren agricol situat in extravilan, in suprafata de **0.0545** (ha), reprezentand cota parte 1/1, la pretul de (*) **113.9** (lei) – unasutatreisprezeceleisnouazecibani

Conditile de vanzare²⁾ sunt urmatoarele:

Date privind identificarea terenului:

Specificare	Informatii privind amplasamentul terenului							Categoria de folosinta ³⁾ (**)	Observatii
	Orasul/Comuna/Judetul (*)	Suprafata (ha)		Numar cadastral (**)	Numar de carte funciara (**)	Numar tarla/lot (**)	Numar parcela (**)		
		Suprafata totala (*)	Cota-parte ⁵⁾						
Se completeaza de catre vanzator.	Gura Vadului	0.0545	1/1	24499	24499	29	1367	Faneata	
Verificat primarie ⁴⁾	<input checked="" type="checkbox"/>	<input checked="" type="checkbox"/>	<input checked="" type="checkbox"/>	<input checked="" type="checkbox"/>	<input checked="" type="checkbox"/>	<input checked="" type="checkbox"/>	<input checked="" type="checkbox"/>	<input checked="" type="checkbox"/>	

(*) Declar ca terenul agricol situat in extravilan face obiectul actiunii pentru pronuntarea unei hotarari judecatoresti care sa tina loc de contract de vanzare:

DA NU

Cunoscand ca falsul in declaratii se pedepseste conform Legii nr. 286/2009 privind Codul penal, cu modificarile si completarile ulterioare, declar ca datele sunt reale, corecte si complete.

Vanzator/Imputernicit,
Popescu Clarissa prin Tenu Ionela
(numele si prenumele in clar)
Semnatura

Vanzator/Imputernicit
Olaru Raluca-Mihaela-Mirela prin Tenu Ionela
(numele si prenumele in clar)
Semnatura

L.S.
Data 07.03.2024

L.S.
Data 07.03.2024

NOTE:

Campurile notate cu (*) sunt obligatoriu de completat.

Campurile notate cu (**) se completeaza in cazul in care sunt cunoscute informatiile.

¹⁾ Se completeaza numele si prenumele proprietarului terenului.

²⁾ Se va completa in cifre si litere.


³⁾ Se completeaza categoria de folosinta a terenurilor agricole situate in extravilan conform art. 2 din Legea fondului funciar nr. 18/1991, republicata, cu modificarile si completarile ulterioare.

⁴⁾ Se completeaza cu „X” rubricile in care informatiile pot fi comparate cu datele din Registrul agricol, evidentele fiscale, evidentele de stare civila, altele asemenea.

⁵⁾ Cota-parte din suprafata se exprima in fractie si in hectare.

Oferta nr. 297 din data 07.03.2024 (Anexa nr. 1B la normele metodologice)
 - Formular pentru persoane fizice -

CONFORM
CU ORIGINALUL



OFERTA DE VANZARE TEREN

1. Subsemnatul/Subsemnata¹⁾, CNP, prin **TENU IONELA, imputernicit conform procura aut. 976/06.03.2020**, avand adresa de comunicare in: localitatea, sft. nr. .., bl....., sc....ap...., etj....., Jud., codul postal, e-mail, tel.

2. Subsemnatul/Subsemnata¹⁾, CNP prin **TENU IONELA, imputernicit conform procura aut. 976/06.03.2020**, avand adresa de comunicare in: localitatea, str., nr., bl....., sc. C, ap....., etj...., Jud., codul postal, e-mail, tel.

vand teren agricol situat in extravilan, in suprafata de **0.0163** (ha), reprezentand cota parte 1/1, la pretul de (*) **34.06** (lei) – treizecispatruleisasebani

Conditii de vanzare²⁾ sunt urmatoarele:

Date privind identificarea terenului:

Specificare	Informatii privind amplasamentul terenului							Categoria de folosinta ³⁾ (**)	Observatii
	Orasul/Comuna/Judetul (*)	Suprafata (ha)		Numar cadastral (**)	Numar de carte funciara (**)	Numar tarla/lot (**)	Numar parcela (**)		
		Suprafata totala (*)	Cota-parte ⁵⁾						
Se completeaza de catre vanzator.	Gura Vadului	0.0163	1/1	24501	24501	28	1320/2	Faneata	
Verificat primarie ⁴⁾	<input checked="" type="checkbox"/>	<input checked="" type="checkbox"/>	<input checked="" type="checkbox"/>	<input checked="" type="checkbox"/>	<input checked="" type="checkbox"/>	<input checked="" type="checkbox"/>	<input checked="" type="checkbox"/>	<input checked="" type="checkbox"/>	

(*) Declar ca terenul agricol situat in extravilan face obiectul actiunii pentru pronuntarea unei hotarari judecatoresti care sa tina loc de contract de vanzare:

DA NU

Cunoscand ca falsul in declaratii se pedepseste conform Legii nr. 286/2009 privind Codul penal, cu modificarile si completarile ulterioare, declar ca datele sunt reale, corecte si complete.

Vanzator/Imputernicit,
 Popescu Clarissa prin Tenu Ionela
 (numele si prenumele in clar)
 Semnatura

Vanzator/Imputernicit
 Olaru Raluca-Mihaela-Mirela prin Tenu Ionela
 (numele si prenumele in clar)
 Semnatura

L.S.
 Data 07.03.2024

L.S.
 Data 07.03.2024

NOTE:

Campurile notate cu (*) sunt obligatoriu de completat.

Campurile notate cu (**) se completeaza in cazul in care sunt cunoscute informatiile.

¹⁾ Se completeaza numele si prenumele proprietarului terenului.

²⁾ Se va completa in cifre si litere.

³⁾ Se completeaza categoria de folosinta a terenurilor agricole situate in extravilan conform art. 2 din Legea fondului funciar nr. 18/1991, republicata, cu modificarile si completarile ulterioare.

⁴⁾ Se completeaza cu „X” rubricile in care informatiile pot fi comparate cu datele din Registrul agricol, evidentele fiscale, evidentele de stare civila, altele asemenea.

⁵⁾ Cota-parte din suprafata se exprima in fractie si in hectare.

Oferta nr. 298 din 07.03.2024

(Anexa nr. 1B la normele metodologice)

- Formular pentru persoane fizice -

CONFORM
CU ORIGINALUL

OFERTA DE VANZARE TEREN

1. Subsemnatul/Subsemnata¹⁾, CNP, prin TENU IONELA, **imputernicit conform procura aut. 976/06.03.2020**, avand adresa de comunicare in: localitatea, str., bl....., sc....ap...., etj...., Jud., codul postal, e-mail



2. Subsemnatul/Subsemnata¹⁾, CNP prin TENU IONELA, **imputernicit conform procura aut. 976/06.03.2020**, avand adresa de comunicare in: localitatea, str., nr., bl....., sc. C, ap....., etj...., Jud., codul postal, e-mail, tel.

vand teren agricol situat in extravilan, in suprafata de **0.1169** (ha), reprezentand cota parte 1/1, la pretul de (*) **244.32** (lei) – douasutepatruzecisipatruleisitrezecisidoilei

Conditii de vanzare²⁾ sunt urmatoarele:

Date privind identificarea terenului:

Specificare	Informatii privind amplasamentul terenului							Categoria de folosinta ³⁾ (**)	Observatii
	Orasul/Comuna/Judetul (*)	Suprafata (ha)		Numar cadastral (**)	Numar de carte funciara (**)	Numar tarla/lot (**)	Numar parcela (**)		
		Suprafata totala (*)	Cota-parte ⁵⁾						
Se completeaza de catre vanzator.	Gura Vadului	0.1169	1/1	24500	24500	28	1319	Faneata	
Verificat primarie ⁴⁾	<input checked="" type="checkbox"/>	<input checked="" type="checkbox"/>	<input checked="" type="checkbox"/>	<input checked="" type="checkbox"/>	<input checked="" type="checkbox"/>	<input checked="" type="checkbox"/>	<input checked="" type="checkbox"/>	<input checked="" type="checkbox"/>	

(*) Declar ca terenul agricol situat in extravilan face obiectul actiunii pentru pronuntarea unei hotarari judecatoresti care sa tina loc de contract de vanzare:

DA NU

Cunoscand ca falsul in declaratii se pedepseste conform Legii nr. 286/2009 privind Codul penal, cu modificarile si completarile ulterioare, declar ca datele sunt reale, corecte si complete.

Vanzator/Imputernicit,
Popescu Clarissa prin Tenu Ionela
(numele si prenumele in clar)
Semnatura

Vanzator/Imputernicit
Olaru Raluca-Mihaela-Mirela prin Tenu Ionela
(numele si prenumele in clar)
Semnatura

L.S.
Data 07.03.2024

L.S.
Data 07.03.2024

NOTE:

Campurile notate cu (*) sunt obligatoriu de completat.

Campurile notate cu (**) se completeaza in cazul in care sunt cunoscute informatiile.

¹⁾ Se completeaza numele si prenumele proprietarului terenului.

²⁾ Se va completa in cifre si litere.

³⁾ Se completeaza categoria de folosinta a terenurilor agricole situate in extravilan conform art. 2 din Legea fondului funciar nr. 18/1991, republicata, cu modificarile si completarile ulterioare.

⁴⁾ Se completeaza cu „X” rubricile in care informatiile pot fi comparate cu datele din Registrul agricol, evidentele fiscale, evidentele de stare civila, altele asemenea.

⁵⁾ Cota-parte din suprafata se exprima in fractie si in hectare.

Oferta nr. 799 Data 07.03.2024 (Anexa nr. 1B la normele metodologice)
- Formular pentru persoane fizice -

CONFORM
CU ORIGINALUL

OFERTA DE VANZARE TEREN

1. Subsemnatul/Subsemnata¹⁾, CNP, prin TENU IONELA, imputernicit conform procura aut. 976/06.03.2020, avand adresa de comunicare in: localitatea, nr. .., bl....., sc.....ap....., etj....., Jud., codul postal, e-mail, tel.

2. Subsemnatul/Subsemnata¹⁾, CNP prin TENU IONELA, imputernicit conform procura aut. 976/06.03.2020, avand adresa de comunicare in: localitatea, str., nr., bl....., sc. C, ap....., etj....., Jud., codul postal, e-mail, tel.
vand teren agricol situat in extravilan, in suprafata de **0.0312** (ha), reprezentand cota parte 1/1, la pretul de (*) **65.20** (lei) – saizeciscincileisidouazecibani

Conditii de vanzare²⁾ sunt urmatoarele:

Date privind identificarea terenului:

Specificare	Informatii privind amplasamentul terenului							Categoria de folosinta ³⁾ (**)	Observatii
	Orasul/Comuna/ Judetul (*)	Suprafata (ha)		Numar cadastral (**)	Numar de carte funciara (**)	Numar tarla/lot (**)	Numar parcela (**)		
		Suprafata totala (*)	Cota-parte ⁵⁾						
Se completeaza de catre vanzator.	Gura Vadului	0.0312	1/1	24495	24495	29	1373/2	Faneata	
Verificat primaric ⁴⁾	X	X	X	X	X	X	X	X	

(*) Declar ca terenul agricol situat in extravilan face obiectul actiunii pentru pronuntarea unei hotarari judecatoresti care sa tina loc de contract de vanzare:

DA NU

Cunoscand ca falsul in declaratii se pedepseste conform Legii nr. 286/2009 privind Codul penal, cu modificarile si completarile ulterioare, declar ca datele sunt reale, corecte si complete.

Vanzator/Imputernicit,
Popescu Clarissa prin Tenu Ionela
(numele si prenumele in clar)
Semnatura

Vanzator/Imputernicit
Olaru Raluca-Mihaela-Mirela prin Tenu Ionela
(numele si prenumele in clar)
Semnatura

L.S. 07.03.2024
Data

L.S. 07.03.2024
Data

NOTE:

Campurile notate cu (*) sunt obligatoriu de completat.

Campurile notate cu (**) se completeaza in cazul in care sunt cunoscute informatiile.

¹⁾ Se completeaza numele si prenumele proprietarului terenului.

²⁾ Se va completa in cifre si litere.

³⁾ Se completeaza categoria de folosinta a terenurilor agricole situate in extravilan conform art. 2 din Legea fondului funciar nr. 18/1991, republicata, cu modificarile si completarile ulterioare.

⁴⁾ Se completeaza cu „X” rubricile in care informatiile pot fi comparate cu datele din Registrul agricol, evidentele fiscale, evidentele de stare civila, altele asemenea.

⁵⁾ Cota-parte din suprafata se exprima in fractie si in hectare.

Oferta nr. 300 din 07.03.2024

- Formular pentru persoane fizice -CONFORM
CU ORIGINALUL**OFERTA DE VANZARE TEREN**

1. Subsemnatul/Subsemnata¹⁾, CNP, prin **TENU IONELA, imputernicit conform procura aut. 976/06.03.2020**, avand adresa de comunicare in: localitatea, str. nr. .., bl....., sc.....ap...., etj....., Jud., codul postal, e-mail, tel.

2. Subsemnatul/Subsemnata¹⁾, CNP prin **TENU IONELA, imputernicit conform procura aut. 976/06.03.2020**, avand adresa de comunicare in: localitatea, str. , nr., bl....., sc. C, ap....., etj...., Jud., codul postal, e-mail, tel.

vand teren agricol situat in extravilan, in suprafata de **0.0427** (ha), reprezentand cota parte 1/1, la pretul de (*) **89.24** (lei) – optzecisinoualeisidouazecisipatrubani

Conditii de vanzare²⁾ sunt urmatoarele:

Date privind identificarea terenului:

Specificare	Informatii privind amplasamentul terenului							Categoria de folosinta ³⁾ (**)	Observatii
	Orasul/ Comuna/ Judetul (*)	Suprafata (ha)		Numar cadastral (**)	Numar de carte funciara (**)	Numar tarla/lot (**)	Numar parcela (**)		
		Suprafata totala (*)	Cota-parte ⁵⁾						
Se completeaza de catre vanzator.	Gura Vadului	0.0427	1/1	24498	24498	29	1388/3	Faneata	
Verificat primaric ⁴⁾	X	X	X	X	X	X	X	X	

(*) Declar ca terenul agricol situat in extravilan face obiectul actiunii pentru pronuntarea unei hotarari judecatoresti care sa tina loc de contract de vanzare:

DA NU X

Cunoscand ca falsul in declaratii se pedepseste conform Legii nr. 286/2009 privind Codul penal, cu modificarile si completarile ulterioare, declar ca datele sunt reale, corecte si complete.

Vanzator/Imputernicit,
Popescu Clarissa prin Tenu Ionela
(numele si prenumele in clar)
Semnatura

Vanzator/Imputernicit
Olaru Raluca-Mihaela-Mirela prin Tenu Ionela
(numele si prenumele in clar)
Semnatura

L.S.
Data 07.03.2024

L.S.
Data 07.03.2024

NOTE:

Campurile notate cu (*) sunt obligatoriu de completat.

Campurile notate cu (**) se completeaza in cazul in care sunt cunoscute informatiile.

¹⁾ Se completeaza numele si prenumele proprietarului terenului.

²⁾ Se va completa in cifre si litere.

³⁾ Se completeaza categoria de folosinta a terenurilor agricole situate in extravilan conform art. 2 din Legea fondului funciar nr. 18/1991, republicata, cu modificarile si completarile ulterioare.

⁴⁾ Se completeaza cu „X” rubricile in care informatiile pot fi comparate cu datele din Registrul agricol, evidentele fiscale, evidentele de stare civila, altele asemenea.

⁵⁾ Cota-parte din suprafata se exprima in fractie si in hectare.

Oferta nr. 301 din 07.03.2024 (Anexa nr. 1B la normele metodologice)
 - Formular pentru persoane fizice -

CONFORM
CU ORIGINALUL

OFERTA DE VANZARE TEREN

1. Subsemnatul/Subsemnata¹⁾, CNP, prin **TENU IONELA, imputernicit conform procura aut. 976/06.03.2020**, avand adresa de comunicare in: localitatea, str., bl....., sc....ap...., etj...., Jud., codul postal, e-mail

2. Subsemnatul/Subsemnata¹⁾, CNP prin **TENU IONELA, imputernicit conform procura aut. 976/06.03.2020**, avand adresa de comunicare in: localitatea, str., nr., bl....., sc. C, ap....., etj...., Jud., codul postal, e-mail, tel.

vand teren agricol situat in extravilan, in suprafata de **0.1204** (ha), reprezentand cota parte 1/1, la pretul de (*) **251.63**(lei) – douasutecincizecisiunuleisaisaizecisiitreibani

Conditile de vanzare²⁾ sunt urmatoarele:

Date privind identificarea terenului:

Specificare	Informatii privind amplasamentul terenului							Categoria de folosinta ³⁾ (**)	Observatii
	Orasul/ Comuna/ Judetul (*)	Suprafata (ha)		Numar cadastral (**)	Numar de carte funciara (**)	Numar tarla/lot (**)	Numar parcela (**)		
		Suprafata totala (*)	Cota-parte ⁵⁾						
Se completeaza de catre vanzator.	Gura Vadului	0.1204	1/1	24506	24506	41	1923	Faneata	
Verificat primarie ⁴⁾	<input checked="" type="checkbox"/>	<input checked="" type="checkbox"/>	<input checked="" type="checkbox"/>	<input checked="" type="checkbox"/>	<input checked="" type="checkbox"/>	<input checked="" type="checkbox"/>	<input checked="" type="checkbox"/>	<input checked="" type="checkbox"/>	

(*) Declar ca terenul agricol situat in extravilan face obiectul actiunii pentru pronuntarea unei hotarari judecatoresti care sa tina loc de contract de vanzare:

DA NU

Cunoscand ca falsul in declaratii se pedepseste conform Legii nr. 286/2009 privind Codul penal, cu modificarile si completarile ulterioare, declar ca datele sunt reale, corecte si complete.

Vanzator/Imputernicit,
 Popescu Clarissa prin Tenu Ionela
 (numele si prenumele in clar)
 Semnatura

Vanzator/Imputernicit
 Olaru Raluca-Mihaela-Mirela prin Tenu Ionela
 (numele si prenumele in clar)
 Semnatura

L.S.
 Data 07.03.2024

L.S.
 Data 07.03.2024

NOTE:

Campurile notate cu (*) sunt obligatoriu de completat.

Campurile notate cu (**) se completeaza in cazul in care sunt cunoscute informatiile.

¹⁾ Se completeaza numele si prenumele proprietarului terenului.


²⁾ Se va completa in cifre si litere.

³⁾ Se completeaza categoria de folosinta a terenurilor agricole situate in extravilan conform art. 2 din Legea fondului funciar nr. 18/1991, republicata, cu modificarile si completarile ulterioare.

⁴⁾ Se completeaza cu „X” rubricile in care informatiile pot fi comparate cu datele din Registrul agricol, evidentele fiscale, evidentele de stare civila, altele asemenea.

⁵⁾ Cota-parte din suprafata se exprima in fractie si in hectare.

OFERTA DE VANZARE TEREN



1. Subsemnatul/Subsemnata¹⁾, CNP, prin **TENU IONELA**, imputernicit conform procura aut. 976/06.03.2020, avand adresa de comunicare in: localitatea, str. nr. .., bl....., sc....ap..., etj...., Jud., codul postal, e-mail, tel.

2. Subsemnatul/Subsemnata¹⁾, CNP prin **TENU IONELA**, imputernicit conform procura aut. 976/06.03.2020, avand adresa de comunicare in: localitatea, str. , nr., bl....., sc. C, ap....., etj...., Jud., codul postal, e-mail, tel.

vand teren agricol situat in extravilan, in suprafata de **0.0108** (ha), reprezentand cota parte 1/1, la pretul de (*) **22.57** (lei) – douazecisidoileisicincizecisisaptebani

Conditile de vanzare²⁾ sunt urmatoarele:

Date privind identificarea terenului:

Specificare	Informatii privind amplasamentul terenului							Categoria de folosinta ³⁾ (**)	Observatii
	Orasul/Comuna/Judetul (*)	Suprafata (ha)		Numar cadastral (**)	Numar de carte funciara (**)	Numar tarla/lot (**)	Numar parcela (**)		
		Suprafata totala (*)	Cota-parte ⁵⁾						
Se completeaza de catre vanzator.	Gura Vadului	0.0108	1/1	24509	24509	28	1294	Faneata	
Verificat primarie ⁴⁾	<input checked="" type="checkbox"/>	<input checked="" type="checkbox"/>	<input checked="" type="checkbox"/>	<input checked="" type="checkbox"/>	<input checked="" type="checkbox"/>	<input checked="" type="checkbox"/>	<input checked="" type="checkbox"/>	<input checked="" type="checkbox"/>	

(*) Declar ca terenul agricol situat in extravilan face obiectul actiunii pentru pronuntarea unei hotarari judecatoresti care sa tina loc de contract de vanzare:

DA NU

Cunoscand ca falsul in declaratii se pedepseste conform Legii nr. 286/2009 privind Codul penal, cu modificarile si completarile ulterioare, declar ca datele sunt reale, corecte si complete.

Vanzator/Imputernicit,
Popescu Clarissa prin Tenu Ionela
(numele si prenumele in clar)
Semnatura

Vanzator/Imputernicit
Olaru Raluca-Mihaela-Mirela prin Tenu Ionela
(numele si prenumele in clar)
Semnatura

L.S.
Data 07.03.2024

L.S.
Data 07.03.2024

NOTE:

Campurile notate cu (*) sunt obligatoriu de completat.

Campurile notate cu (**) se completeaza in cazul in care sunt cunoscute informatiile.

¹⁾ Se completeaza numele si prenumele proprietarului terenului.

²⁾ Se va completa in cifre si litere.


³⁾ Se completeaza categoria de folosinta a terenurilor agricole situate in extravilan conform art. 2 din Legea fondului funciar nr. 18/1991, republicata, cu modificarile si completarile ulterioare.

⁴⁾ Se completeaza cu „X” rubricile in care informatiile pot fi comparate cu datele din Registrul agricol, evidentele fiscale, evidentele de stare civila, altele asemenea.

⁵⁾ Cota-parte din suprafata se exprima in fractie si in hectare.

Oferă nr. 303 din 07.03.2014 (Anexa nr. 1B la normele metodologice)
- Formular pentru persoane fizice -

OFERTA DE VANZARE TEREN



1. Subsemnatul/Subsemnata¹⁾, CNP, prin TENU IONELA, imputernicit conform procura aut. 976/06.03.2020, avand adresa de comunicare in: localitatea, str., nr., bl., sc. ap., etj., Jud., codul postal, e-mail

2. Subsemnatul/Subsemnata¹⁾, CNP, prin TENU IONELA, imputernicit conform procura aut. 976/06.03.2020, avand adresa de comunicare in: localitatea, str., nr., bl., sc. C, ap., etj., Jud., codul postal, e-mail, tel.

vand teren agricol situat in extravilan, in suprafata de 0.3117 (ha), reprezentand cota parte 1/1, la pretul de (*) 651.45 (lei) – sasesute cincizeci si unule isipatru zeci si cincibani

Conditii de vanzare²⁾ sunt urmatoarele:

Date privind identificarea terenului:

Specificare	Informatii privind amplasamentul terenului							Categoria de folosinta ³⁾ (**)	Observatii
	Orasul/Comuna/Judetul (*)	Suprafata (ha)		Numar cadastral (**)	Numar de carte funciara (**)	Numar tarla/lot (**)	Numar parcela (**)		
		Suprafata totala (*)	Cota-parte ⁵⁾						
Se completeaza de catre vanzator.	Gura Vadului	0.3117	1/1	24521	24521	28	1279	Faneata	
Verificat primarie ⁴⁾	X	X	X	X	X	X	X	X	

(*) Declar ca terenul agricol situat in extravilan face obiectul actiunii pentru pronuntarea unei hotarari judecatoresti care sa tina loc de contract de vanzare:

DA NU X

Cunoscand ca falsul in declaratii se pedepseste conform Legii nr. 286/2009 privind Codul penal, cu modificarile si completarile ulterioare, declar ca datele sunt reale, corecte si complete.

Vanzator/Imputernicit,
Popescu Clarissa prin Tenu Ionela
(numele si prenumele in clar)
Semnatura

.....

L.S.

Data 07.03.2014

NOTE:

Campurile notate cu (*) sunt obligatoriu de completat.

Campurile notate cu (**) se completeaza in cazul in care sunt cunoscute informatiile.

¹⁾ Se completeaza numele si prenumele proprietarului terenului.

²⁾ Se va completa in cifre si litere.

³⁾ Se completeaza categoria de folosinta a terenurilor agricole situate in extravilan conform art. 2 din Legea fondului funciar nr. 18/1991, republicata, cu modificarile si completarile ulterioare.

⁴⁾ Se completeaza cu „X” rubricile in care informatiile pot fi comparate cu datele din Registrul agricol, evidentele fiscale, evidentele de stare civila, altele asemenea.

⁵⁾ Cota-parte din suprafata se exprima in fractie si in hectare.

Vanzator/Imputernicit
Olaru Raluca-Mihaela-Mirela prin Tenu Ionela
(numele si prenumele in clar)
Semnatura

.....

L.S.

Data 07.03.2014